











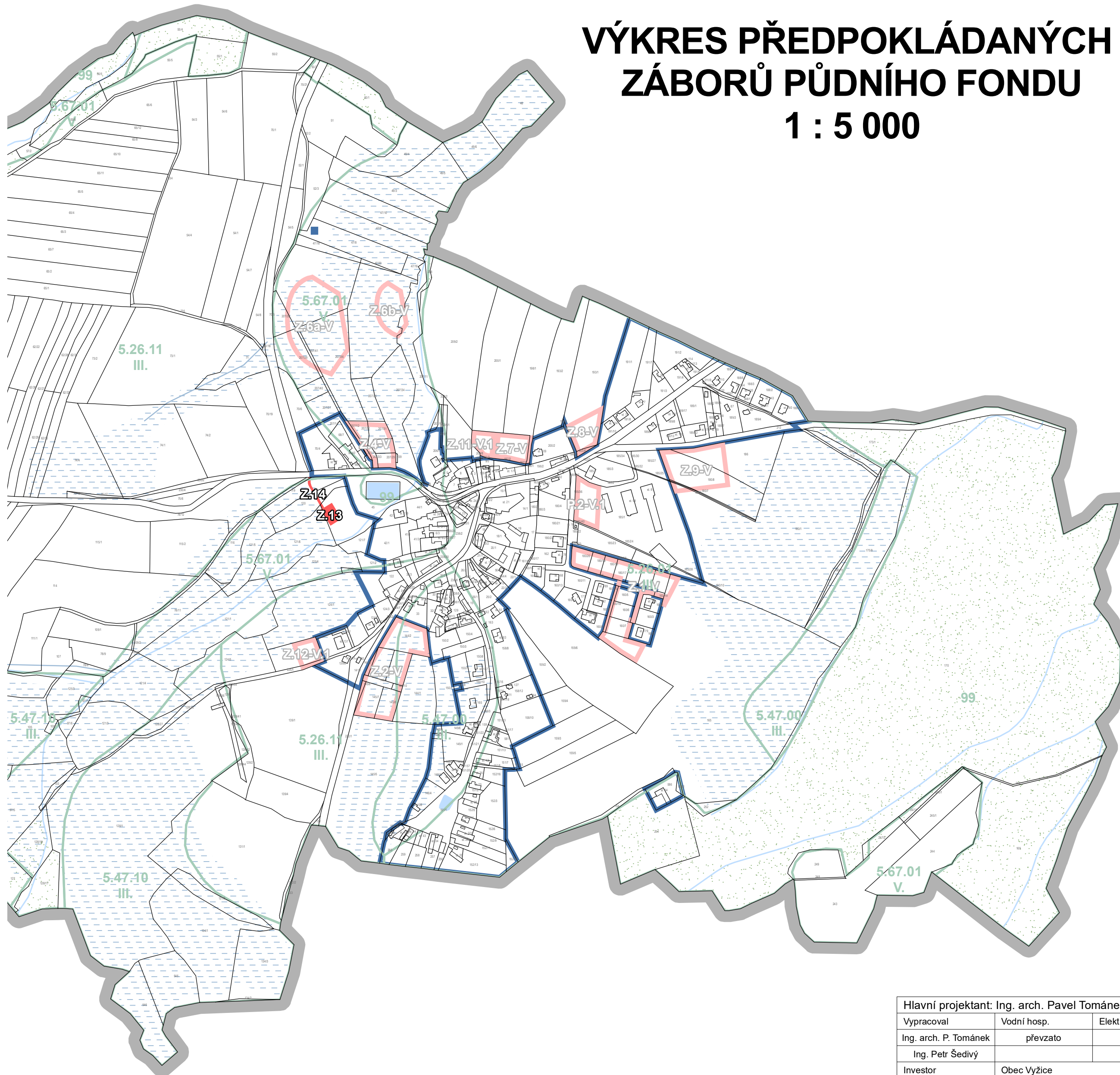
# ZMĚNA Č. 2 ÚP VYŽICE

## VÝKRES PŘEDPOKLÁDANÝCH ZÁBORŮ PŮDNÍHO FONDU


1 : 5 000

### LEGENDA

-  hranice řešeného území
-  hranice zastavěného území k 15. 1. 2024
-  hranice zastavitelných ploch
-  hranice BPEJ
-  3.21.10 kód BPEJ
-  IV. třída ochrany BPEJ
-  investice do půdy - plošné
-  investice do půdy - liniové
-  plochy lesů
-  vodní plochy a toky



ZÁZNAM O ÚČINNOSTI – změna č. 2 ÚP Vyžice:	
Správní orgán, který vydal změnu č.2 ÚP Vyžice:	Zastupitelstvo obce Vyžice
Datum nabytí účinnosti:	
Jméno a příjmení oprávněné úřední osoby pořizovatele:	David Holub
Funkce oprávněné úřední osoby pořizovatele:	starosta
otisk úředního razítka	podpis

Hlavní projektant: Ing. arch. Pavel Tománek						
Vypracoval	Vodní hosp.	Elektrozvody	Plynovody	ZPF		ÚSES
Ing. arch. P. Tománek	převzato	převzato	převzato	Ing. arch. P. Tománek		převzato
Ing. Petr Šedivý						
Investor	Obec Vyžice					
Území	k.ú. Vyžice					
<b>ZMĚNA Č. 2 ÚP VYŽICE</b>					Formát	
VÝKRES PŘEDPOKLÁDANÝCH ZÁBORŮ PŮDNÍHO FONDU					Měřítko	1 : 5 000
					Stupeň	ÚPD
					Datum	02/2024
					Zak. číslo	223/23
					Část	

B2.3