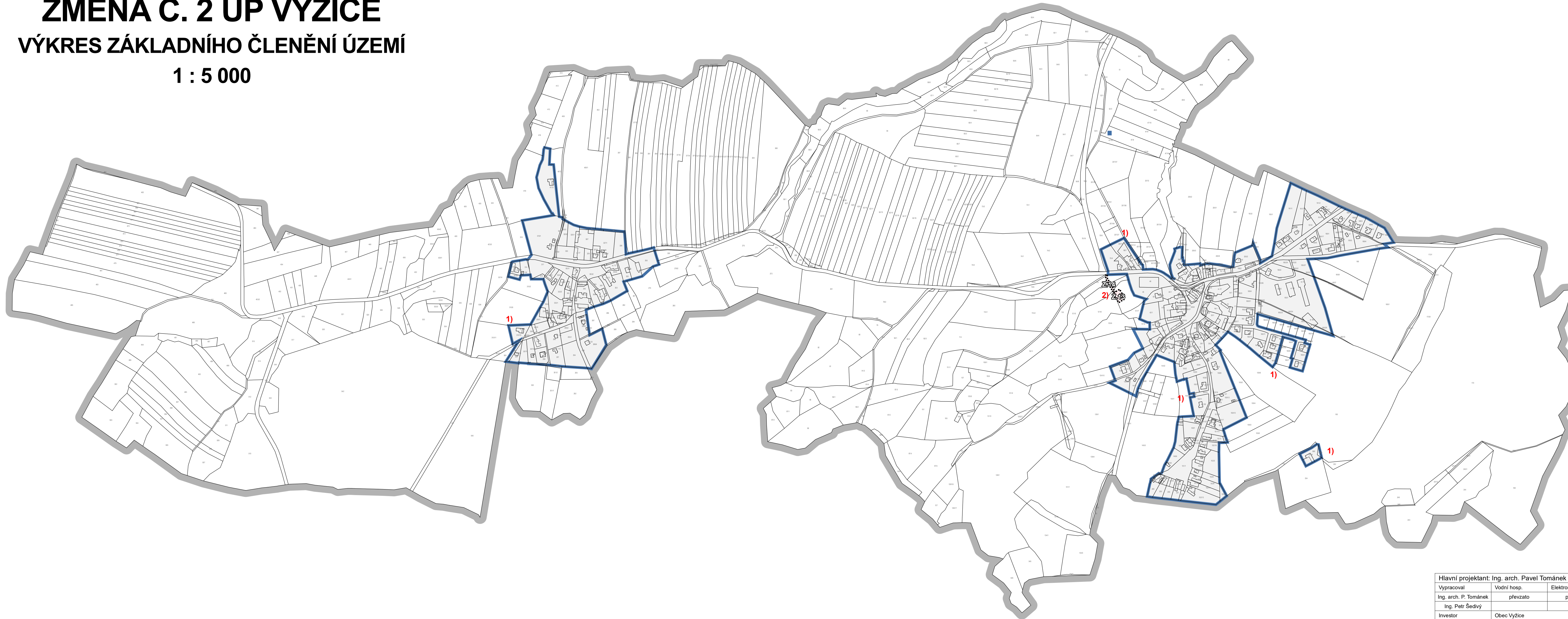


ZMĚNA Č. 2 ÚP VYŽICE




VÝKRES ZÁKLADNÍHO ČLENĚNÍ ÚZEMÍ

1 : 5 000



LEGENDA

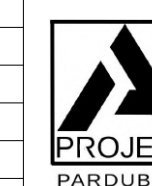
ZÁKLADNÍ ČLENĚNÍ ÚZEMÍ

-  hranice řešeného území
-  hranice zastavěného území k 15. 1. 2024
-  zastavitelná plocha

ZÁMĚRY A ZMĚNY

- 1) aktualizace hranice zastavěného území
- 2) vymezení nových návrhových lokalit

Hlavní projektant: Ing. arch. Pavel Tománek					
Vypracoval	Vodní hosp.	Elektrozvody	Plynovody	ZPF	ÚSES
Ing. arch. P. Tománek	převzato	převzato	převzato	Ing. arch. P. Tománek	převzato
Ing. Petr Šedivý					
Investor	Obec Vyžice				
Území	k.ú. Vyžice				
ZMĚNA Č. 2 ÚP VYŽICE				Formát	
				Měřítko	1 : 5 000
				Stupeň	ÚPD
				Datum	02/2024
				Zak. číslo	223/23
VÝKRES ZÁKLADNÍHO ČLENĚNÍ ÚZEMÍ				Část	



A2.1